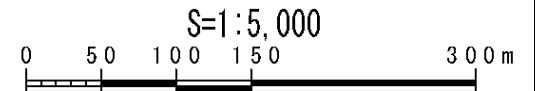
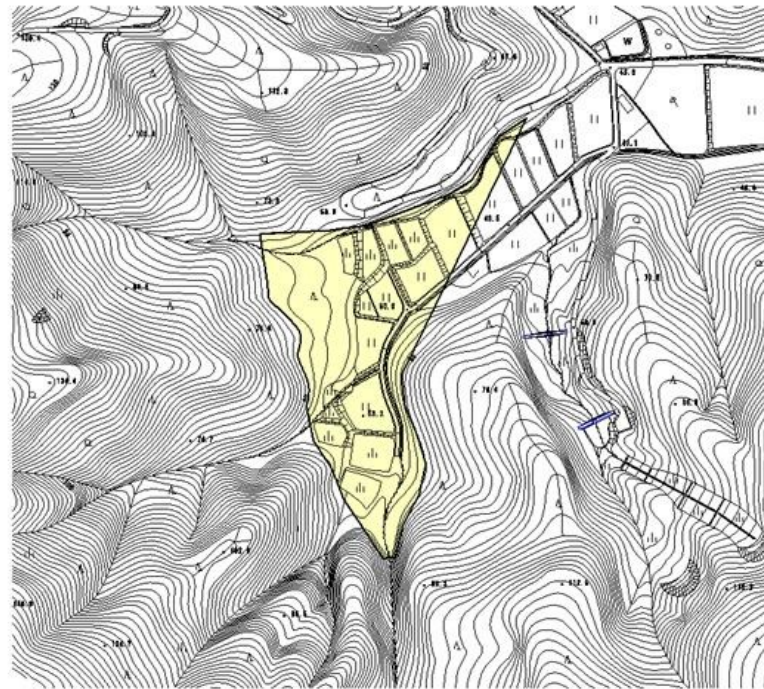







土砂災害警戒区域等の指定の公示に係る図書



| | | | | | | | |
|---------------------------------------|-------------------------|---|--------------------|---------|------------|------|---|
| 様式-2(土) 土砂災害警戒区域・土砂災害特別警戒区域 区域図 | 土砂災害防止法施行令第二条の基準に該当する区域 |  | N 縮尺 1:5,000 | 自然現象の種類 | 土石流 | 溪流番号 | 403-J-013-3 |
| | 土砂災害防止法施行令第三条の基準に該当する区域 |    | | 告示番号 | 新潟県告示第188号 | 溪流名 | ニテザ ⁷ (3) 二手沢(3) ナカオカシヨイタマチアサヨイタ |
| | その他の区域 |  | | 告示年月日 | 平成23年2月22日 | 所在地 | 長岡市与板町字与板 |