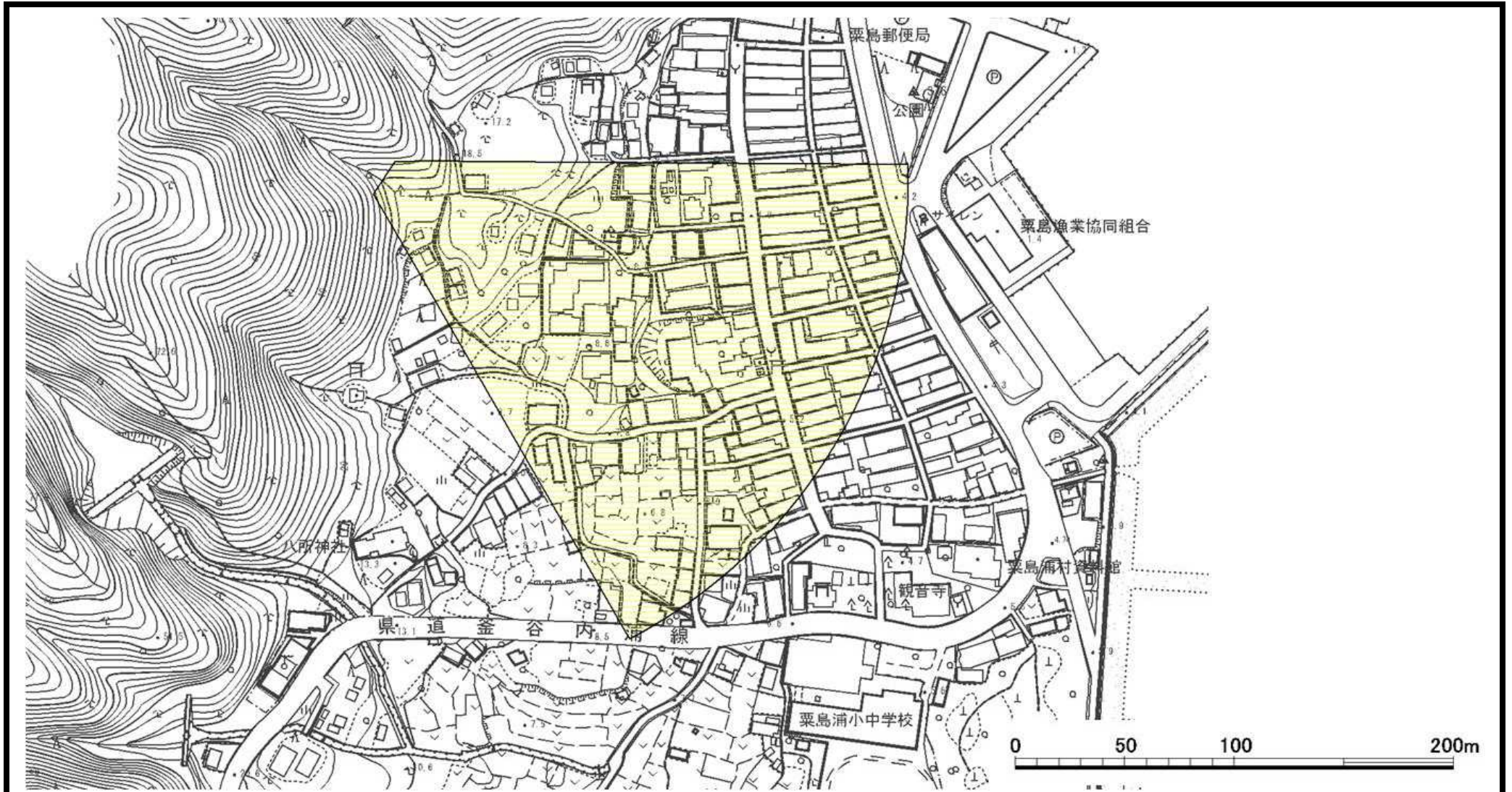




土砂災害警戒区域等の指定の公示に係る図書



様式 - 2 (土) 土砂災害警戒区域 区域図	土砂災害防止法施行令第二条の基準に該当する区域		 縮尺 1:2,500	自然現象の種類 土石流	溪流番号 586-粟島浦-1
				告示番号 新潟県告示第244号	溪流名 内浦-沢左支溪
				告示年月日 平成23年3月4日	所在地 岩船郡粟島浦村内浦 新潟県