




土砂災害警戒区域等の指定の公示に係る図書



様式 - 2 (急)

土砂災害警戒区域・
土砂災害特別警戒区域
区域図

土砂災害防止法施行令第二条の基準に該当する区域		自然現象の種類	急傾斜地の崩壊	箇所番号	-202.069 (2781)
急傾斜地斜面内の区域					
土砂災害防止法施行令第三条の基準に該当する区域		告示番号	新潟県告示第1429・1430号	箇所名	宮本東方町 (11)
土砂等の(移動)高さが1m以下の場合、土砂等の移動による力が100kN/m ² を超える区域					
土砂等の堆積の高さが3mを超える区域		告示年月日	平成21年11月13日	所在地	長岡市大字宮本東方町
それ以外の区域					



縮尺
1:2,500