





# 土砂災害警戒区域等の指定の公示に係る図書



様式-2 (急)

土砂災害警戒区域・  
土砂災害特別警戒区域  
区域図

土砂災害防止法施行令第二条の基準に該当する区域		
土砂災害防止法施行令第三条の基準に該当する区域	急傾斜地斜面内の区域	
	土石等の(移動) 高さが1m以下の場合、土石等の移動による力が $100\text{kN/m}^2$ を超える区域	
	土石等の堆積の高さが3mを超える区域	
	それ以外の区域	

N  
↑

縮尺  
1:2,500

自然現象の種類	急傾斜地の崩壊	箇所番号	柏崎-505.016
告示番号	新潟県告示第364・365号	箇所名	鎌田(7)
告示年月日	平成28年3月22日	所在地	柏崎市西山町鎌田