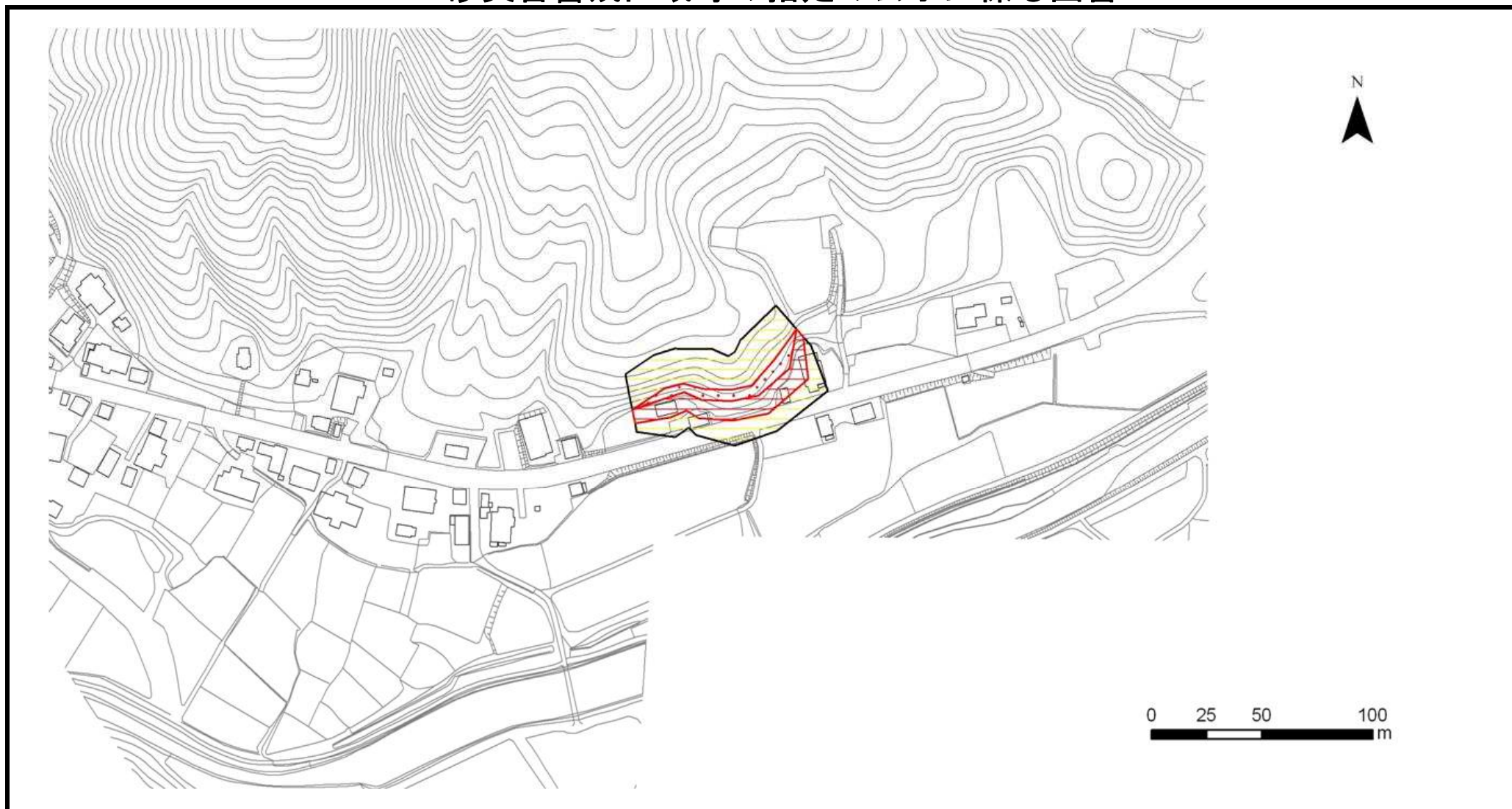





# 土砂災害警戒区域等の指定の公示に係る図書



様式－2(急)  土砂災害警戒区域・ 土砂災害特別警戒区域 区域図	土砂災害防止法施行令第二条の基準に該当する区域			縮尺 1:2,500	自然現象の種類	急傾斜地の崩壊	箇所番号	長岡-215.057
	土砂災害防止法施行令第三条の基準に該当する区域	急傾斜地斜面内の区域			告示番号 新潟県告示第364・365号	告示年月日 平成28年3月22日	箇所名 塩新町(3)	所在地 長岡市塩新町
		土石等の(移動) 高さが1m以下の場合、土石等の移動による力が100kN/m <sup>2</sup> を超える区域						
		土石等の堆積の高さが3mを超える区域						
それ以外の区域								