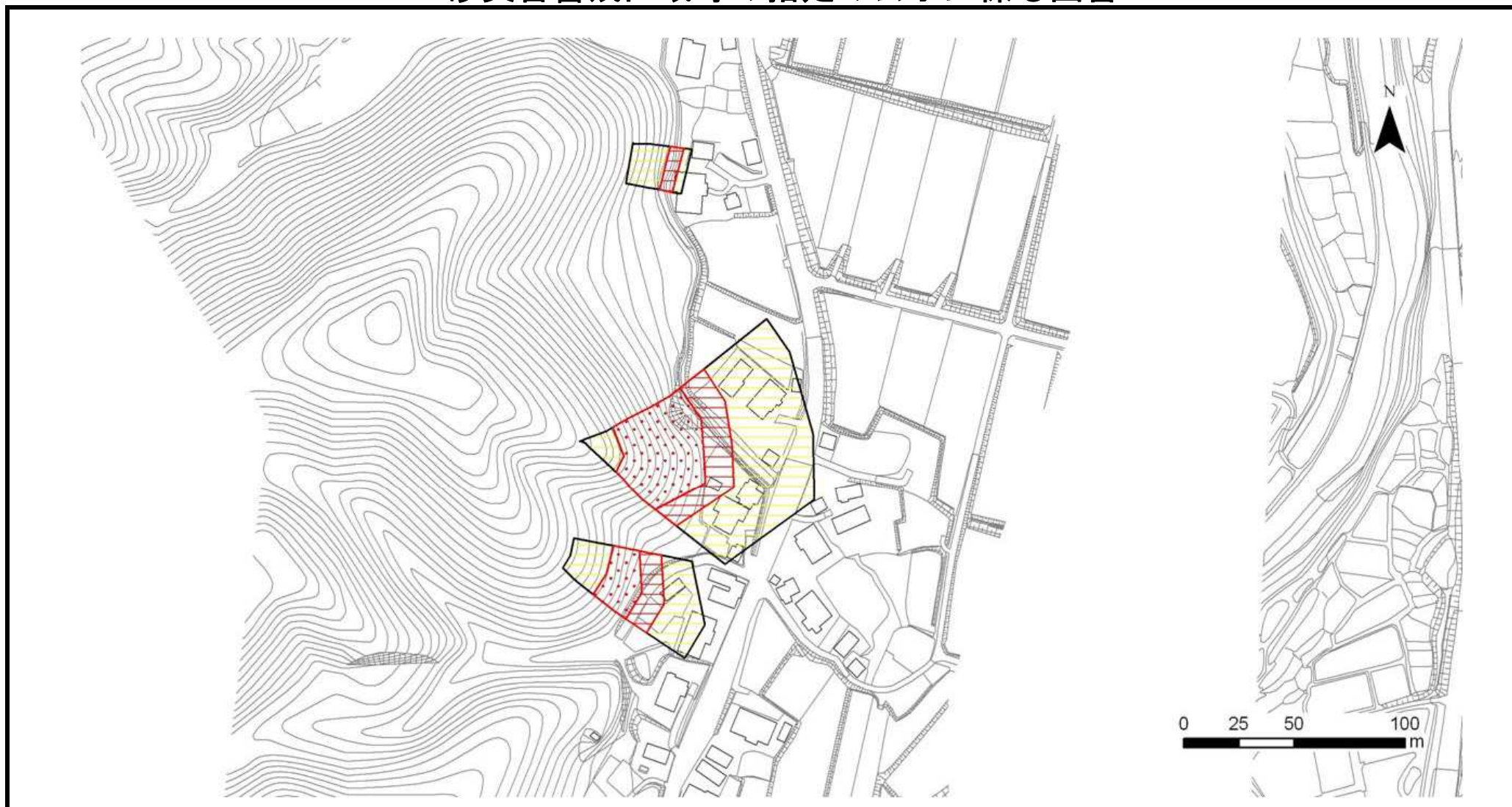





# 土砂災害警戒区域等の指定の公示に係る図書



様式 - 2 (急)

土砂災害警戒区域・  
土砂災害特別警戒区域  
区域図

土砂災害防止法施行令第二条の基準に該当する区域	急傾斜地斜面内の区域		縮尺 1:2,500	自然現象の種類	急傾斜地の崩壊	箇所番号	Ⅱ-215.011(2850)
	土砂等の(移動) 高さが1m以下の場合、土砂等の移動による力が100kN/m <sup>2</sup> を超える区域			告示番号	新潟県告示第364・365号	箇所名	滝之口(2)
	土砂等の堆積の高さが3mを超える区域			告示年月日	平成28年3月22日	所在地	長岡市滝之口
	それ以外の区域						