




土砂災害警戒区域等の指定の公示に係る図書



様式 - 2 (急) 土砂災害警戒区域・ 土砂災害特別警戒区域 区域図	土砂災害防止法施行令第二条の基準に該当する区域		 縮尺 1:2,500	自然現象の種類	急傾斜地の崩壊	箇所番号	長岡-215.112
	土砂災害防止法施行令第三条の基準に該当する区域	急傾斜地斜面内の区域		  	告示番号	新潟県告示第364号	箇所名
		土石等の(移動) 高さが1m以下の場合、土石等の移動による力が100kN/m ² を超える区域	告示年月日		平成28年3月22日	所在地	長岡市葎谷
		土石等の堆積の高さが3mを超える区域					
	それ以外の区域						