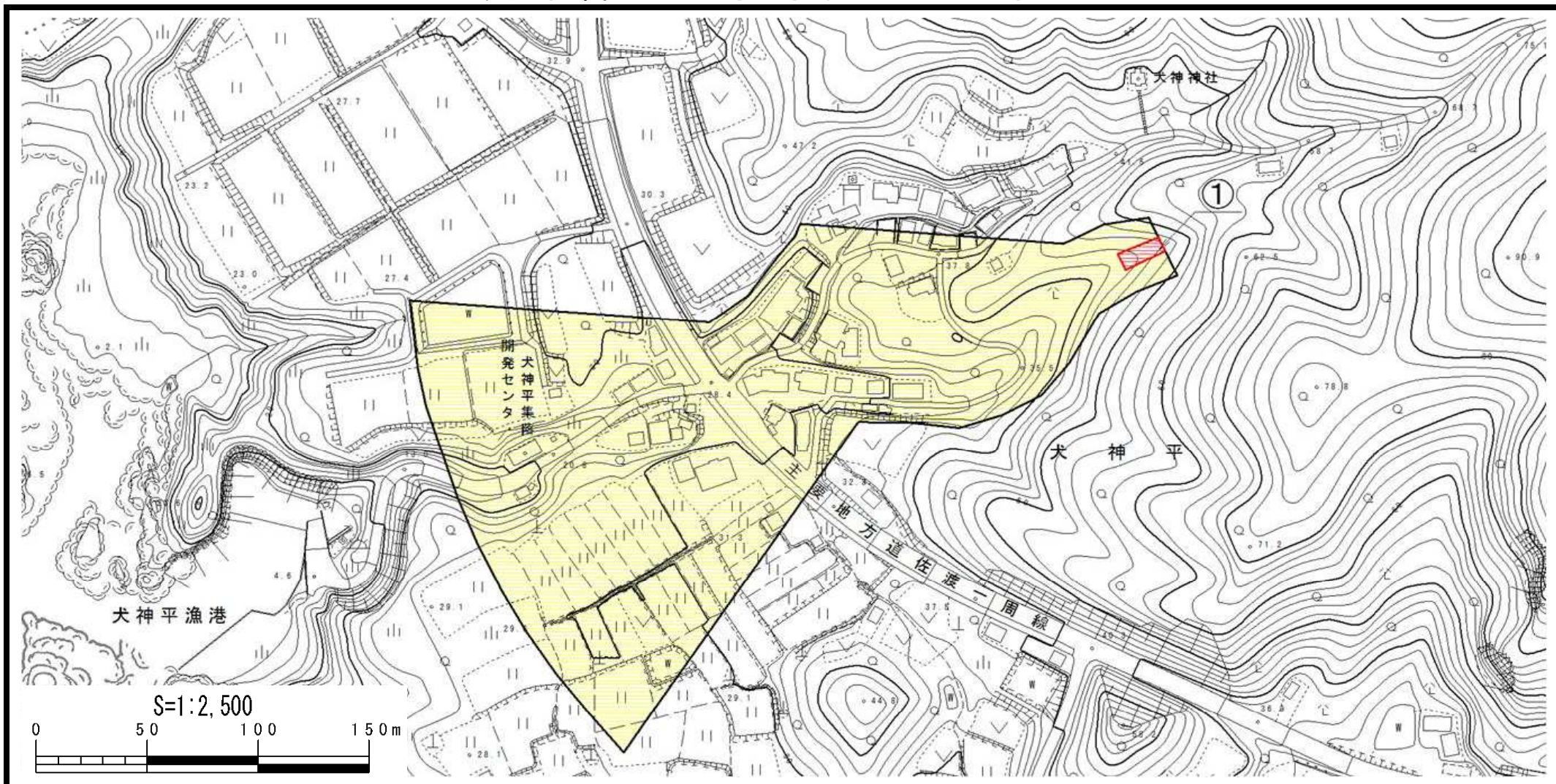







土砂災害警戒区域等の指定の公示に係る図書



様式-2(土)

土砂災害警戒区域・土砂災害特別警戒区域
区域図

土砂災害防止法施行令第二条の基準に該当する区域

土砂災害防止法施行令第三条の基準に該当する区域	   
その他の区域	

N



縮尺

S=1:2,500

自然現象
の種類

告示番号

告示年月日

土石流

新潟県告示第107・108号

平成28年1月19日

溪流番号

溪流名

所在地

607-佐渡-003

イヌガミダイラ(1)
犬神平(1)

サドシヌガミダイラ
佐渡市犬神平