





# 土砂災害警戒区域等の指定の公示に係る図書



<b>様式-2(急)</b> 土砂災害警戒区域区域図	土砂災害防止法施行令第二条の基準に該当する区域		 縮尺 S=1:2,500	自然現象の種類	急傾斜地の崩壊	箇所番号	I-362.003(0468)
	土砂災害防止法施行令第三条の基準に該当する区域	急傾斜地斜面内の区域		   それ以外の区域	告示番号	新潟県告示第364号	箇所名
				告示年月日	平成28年3月22日	所在地	三条市牛ヶ首