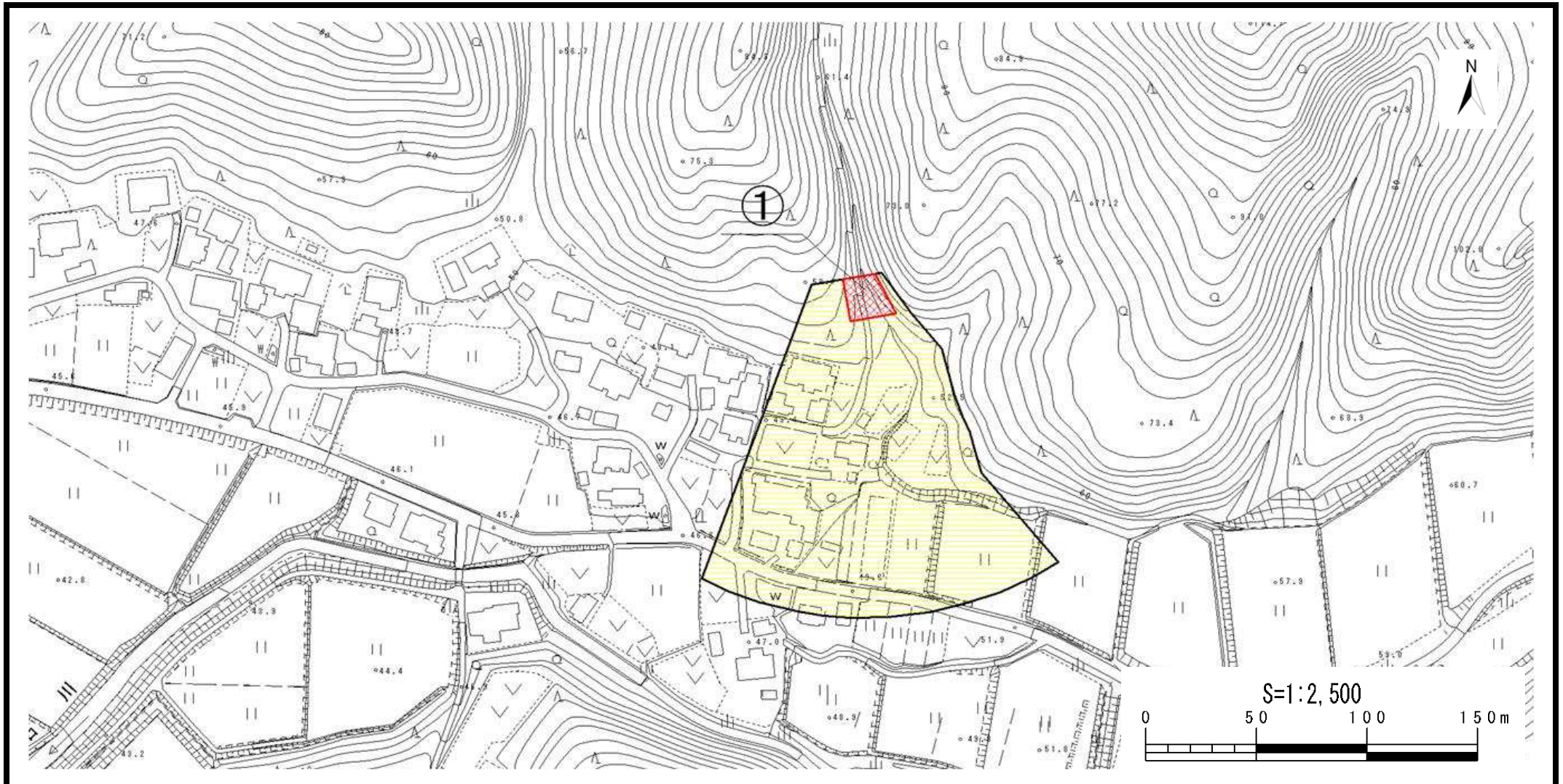







土砂災害警戒区域等の指定の公示に係る図書



様式-2(土)

土砂災害警戒区域・土砂災害特別警戒区域
区域図

土砂災害防止法施行令第二条の基準に該当する区域

土砂災害防止法施行令第三条の基準に該当する区域	   
その他の区域	



縮尺
S=1:2,500

自然現象の種類	土石流	溪流番号	583-I-005
告示番号	新潟県告示第1462・1463号	溪流名	二ノ沢
告示年月日	平成27年12月1日	所在地	村上市指合