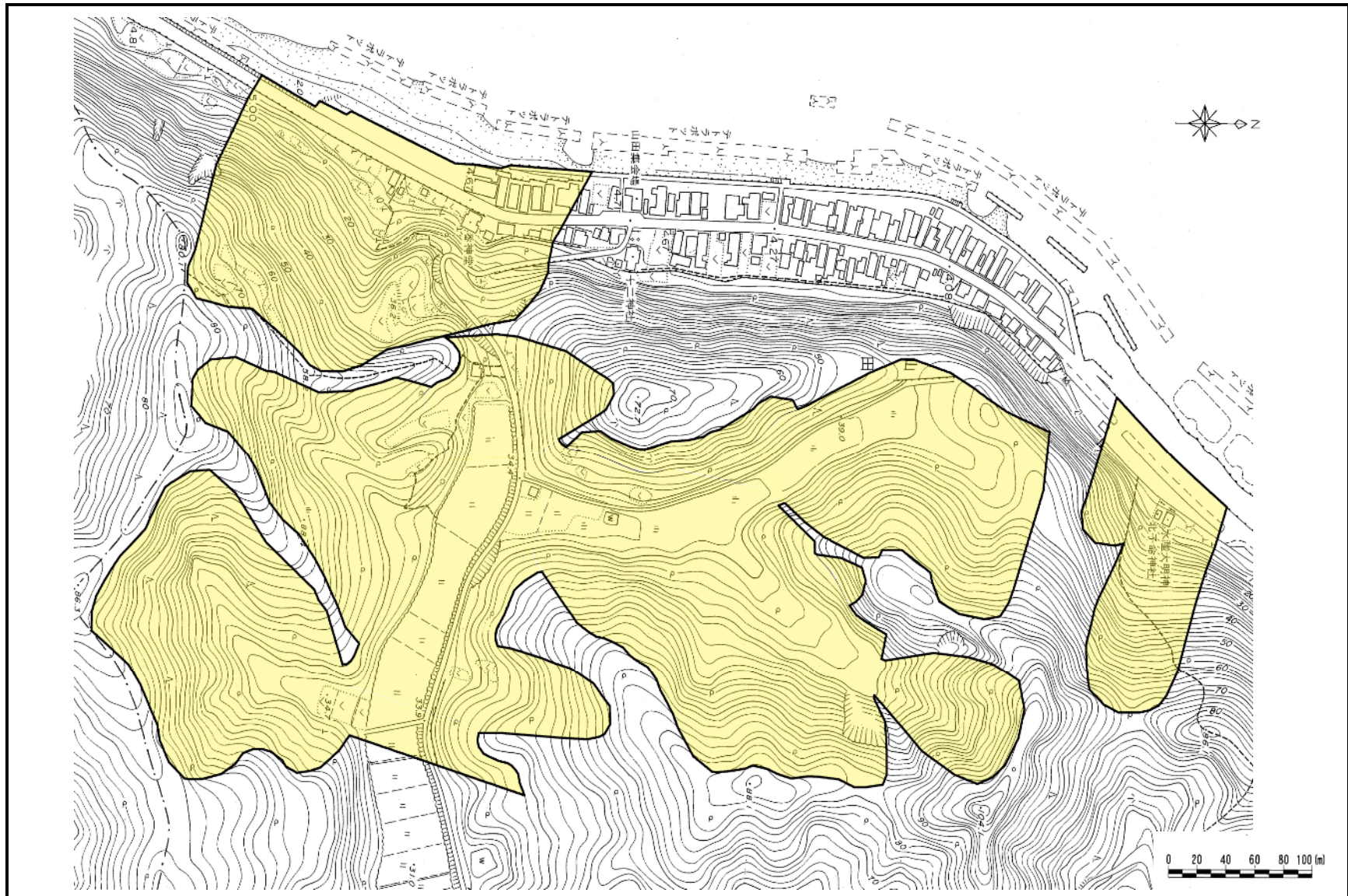




土砂災害警戒区域等の指定の公示に係る図書(その2)



様式 - 2 (地) 区域図	土砂災害防止法施行令第二条の基準に該当する区域		縮尺 1:2,500	自然現象 の種類	地滑り	箇所番号	406.02
	土砂災害防止法施行令第三条の基準に該当する区域			公示番号	新潟県告示第863号	箇所名	山田
	地滑り地塊の滑りに伴って生じる土石等の移動による力 F_1 $F_1 =$ (kN/m ²)			公示年月日	平成18年5月16日	所在地	長岡市寺泊山田