





土砂災害警戒区域等の指定の公示に係る図書



様式-2(急) 土砂災害警戒区域・ 土砂災害特別警戒区域 区域図(全体)	土砂災害防止法施行令第二条の基準に該当する区域		N  縮尺 1:2,500	自然現象の種類	急傾斜地の崩壊	箇所番号	II-405.012(3080)
	土砂災害防止法施行令第三条の基準に該当する区域			告示番号	新潟県告示第1340・1341号	箇所名	市野坪西
	土砂災害防止法施行令第三条の基準に該当する区域			告示年月日	平成27年10月16日	所在地	三島郡出雲崎町大字市野坪
	それ以外の区域	