




土砂災害警戒区域等の指定の公示に係る図書



様式 - 2 (急)

土砂災害警戒区域・
土砂災害特別警戒区域
区域図

土砂災害防 止法施行令 第三条の基 準に該当す る区域	土砂災害防止法施行令第二条の基準に該当する区域		N 縮尺 1:2,500	自然現象 の種類	急傾斜地の崩壊	箇所番号	I-219.043(1515)
	急傾斜地斜面内の区域			告示番号	新潟県告示第1054・1055号	箇所名	ウラカフ 浦川
	土石等の(移動) 高さが1m以下の場合、土 石等の移動による力が100kN/m ² を超える区域			告示年月日	平成27年7月31日	所在地	サドシ ウラカフ 佐渡市 浦川
	土石等の堆積の高さが3mを超える区域						
	それ以外の区域						